


**UVS ZUR B303; Coburg - Kronach
Verlegung Sonnefeld - Johannisthal, 3. BA**

Karte 9: Auswirkungen auf Tiere auf Pflanzen

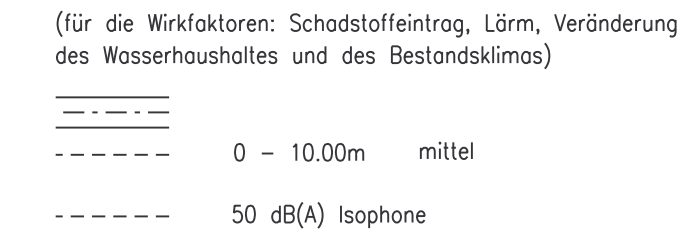
Biotop (Lebensräume von Tieren und Pflanzen)
 VERLUST (durch Versiegelung und Flächenbeanspruchung) sowie
 FUNKTIONSVERLUST (durch Barrierewirkung, Veränderung des Bestandsklimas)
 Bedeutung



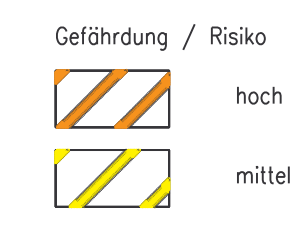
Beeinträchtigung von Biotopen



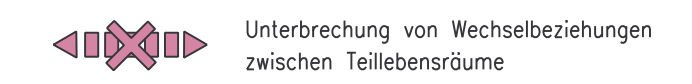
Wirkzonen / Beeinträchtigungsintensität



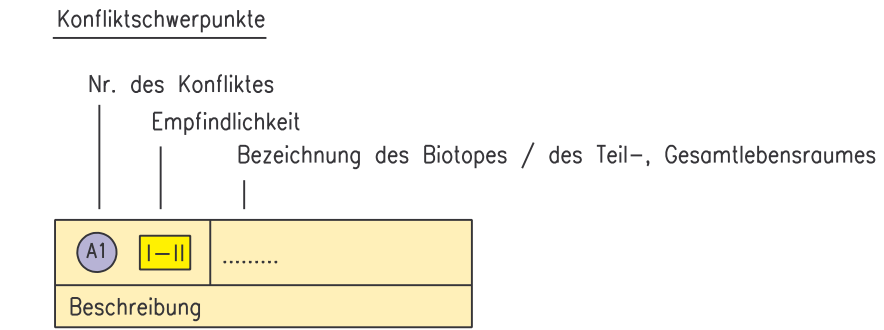
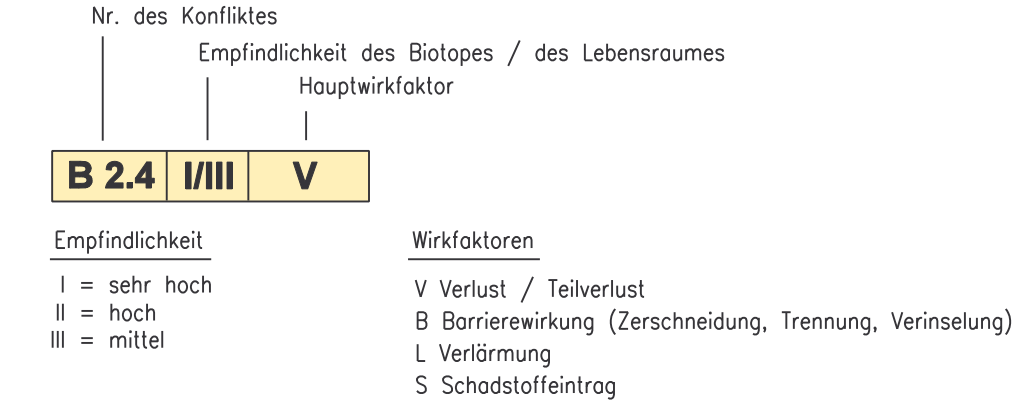
Beeinträchtigung von Teil- und Gesamtlebensräumen



Beeinträchtigung durch z.B.:



Erläuterung zu den Konflikten:



Grundlageninformationen

- WN Biototypen (Legende vgl. Karte 1)
- 2 Biotopkomplex Talbereich Rosenaugraben
- 3 Biotopkomplex Auenbereiche nördlich Küps
- 4 Biotopkomplex Einhang zum Rodachtal zwischen Küps und Johannisthal

Lebensräume ausgewählter Tierarten / Tiergruppen

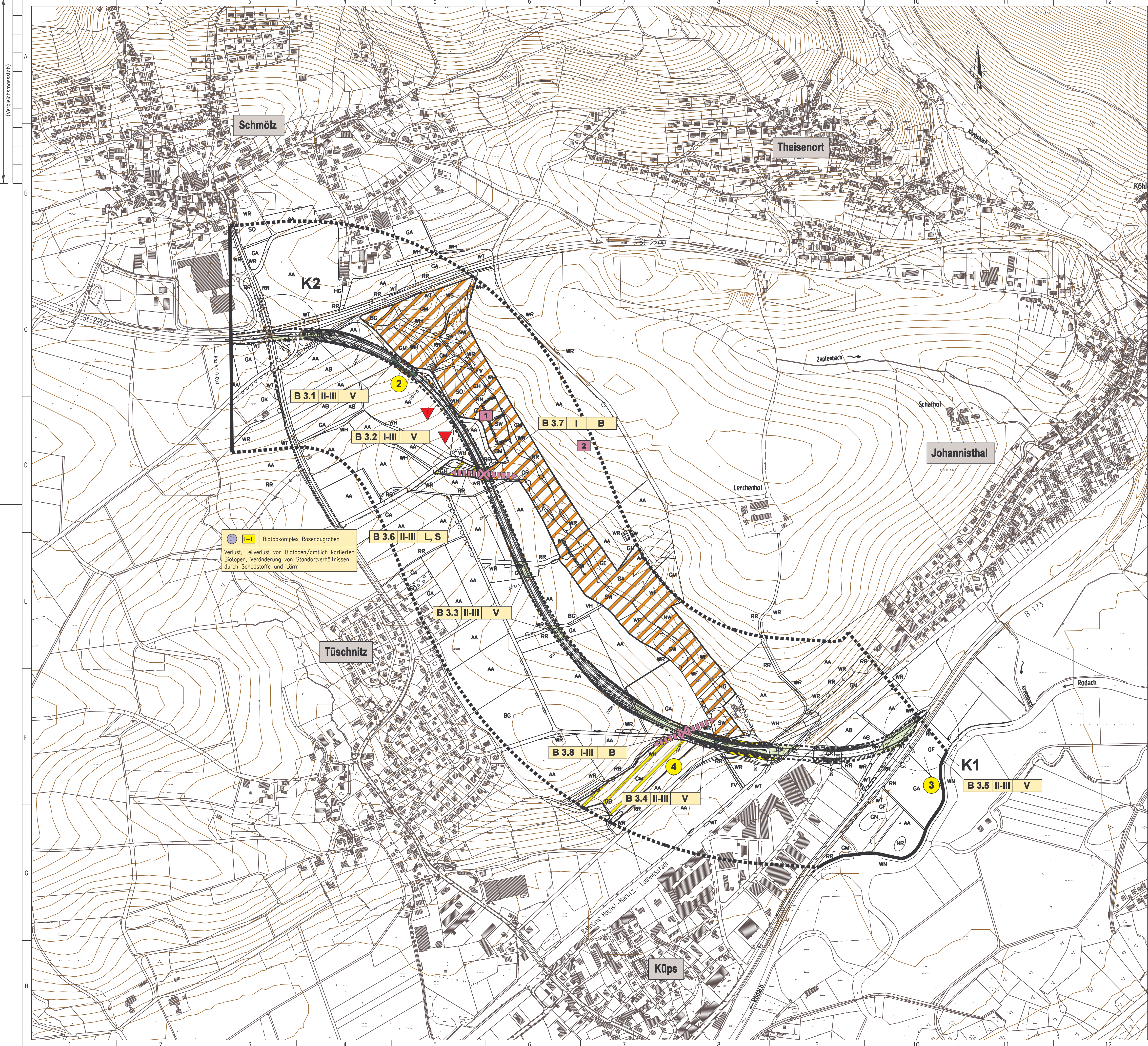
- 1 Amphibien
- 2 Rebhuhn

Schutzgebiete

- geschützt nach Art. 13 BayNatSchG

Nachrichtlich

- Grenze des Untersuchungsgebietes
- Knotenpunkt mit Nummer



Entwurfsverfasser: Schneider & Partner Ingenieur-Consult GmbH	Projekt-Nr. S 01 3001 K
	bearbeitet 18.10.04 Krebs gezeichnet 18.10.04 Höhne geprüft 16.12.04
Datum: 16.12.2004	Unterschrift: _____
Freistaat Bayern Straßenbauamt Kronach Verlegung Sonnefeld-Johannisthal, 3.BA	Unterlage 9.3 Blatt Nr. Reg. Nr.
Bau km 0+000 bis 2+400 Nächster Ort: Kronach	Datum Zeichen
UMWELTVERTRÄGLICHKEITSSTUDIE KARTE 9: Auswirkungen auf Tiere und Pflanzen VARIANTE 3: Wahllinie 2	bearbeitet gezeichnet geprüft
Aufgestellt: Kronach, den 16.12.2004 Straßenbauamt	Maßstab: 1 : 5 000
Schaabel Baudirektor	