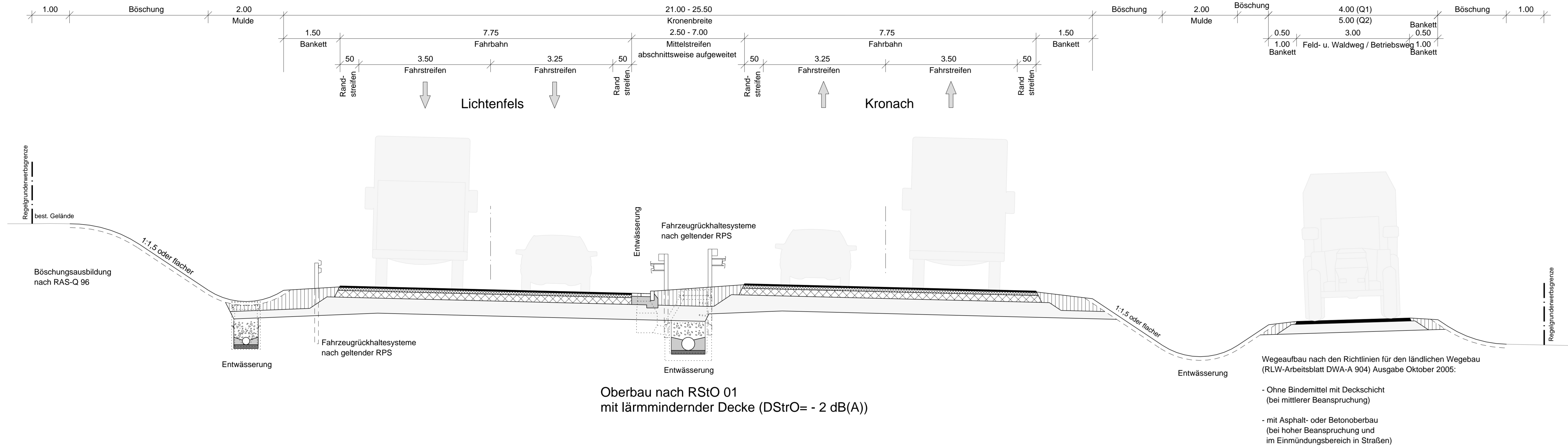


Straßenquerschnitt RQ 21

B 173

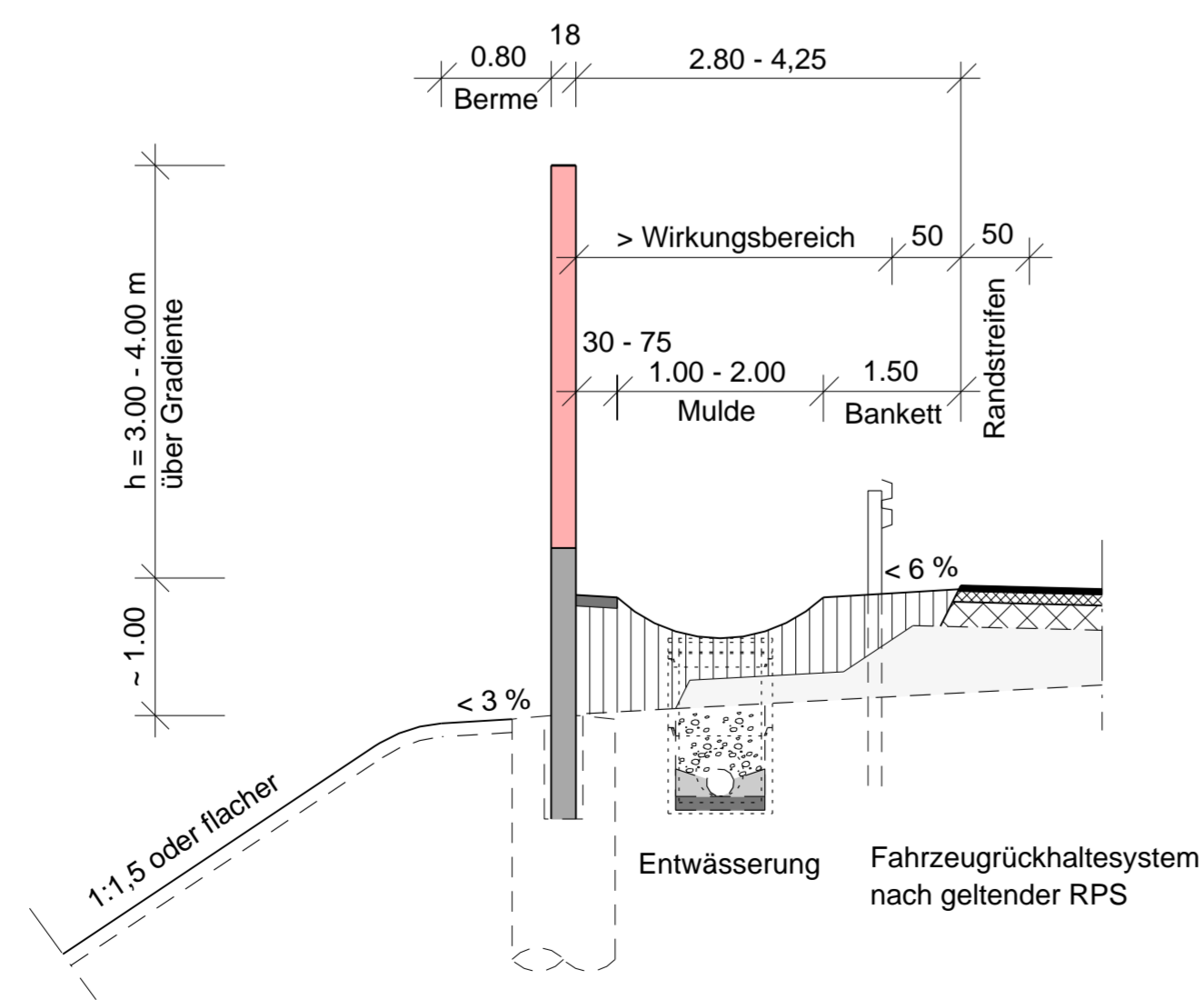
Wegequerschnitt



Querschnittsteile im Bereich mit Lärmschutzanlagen

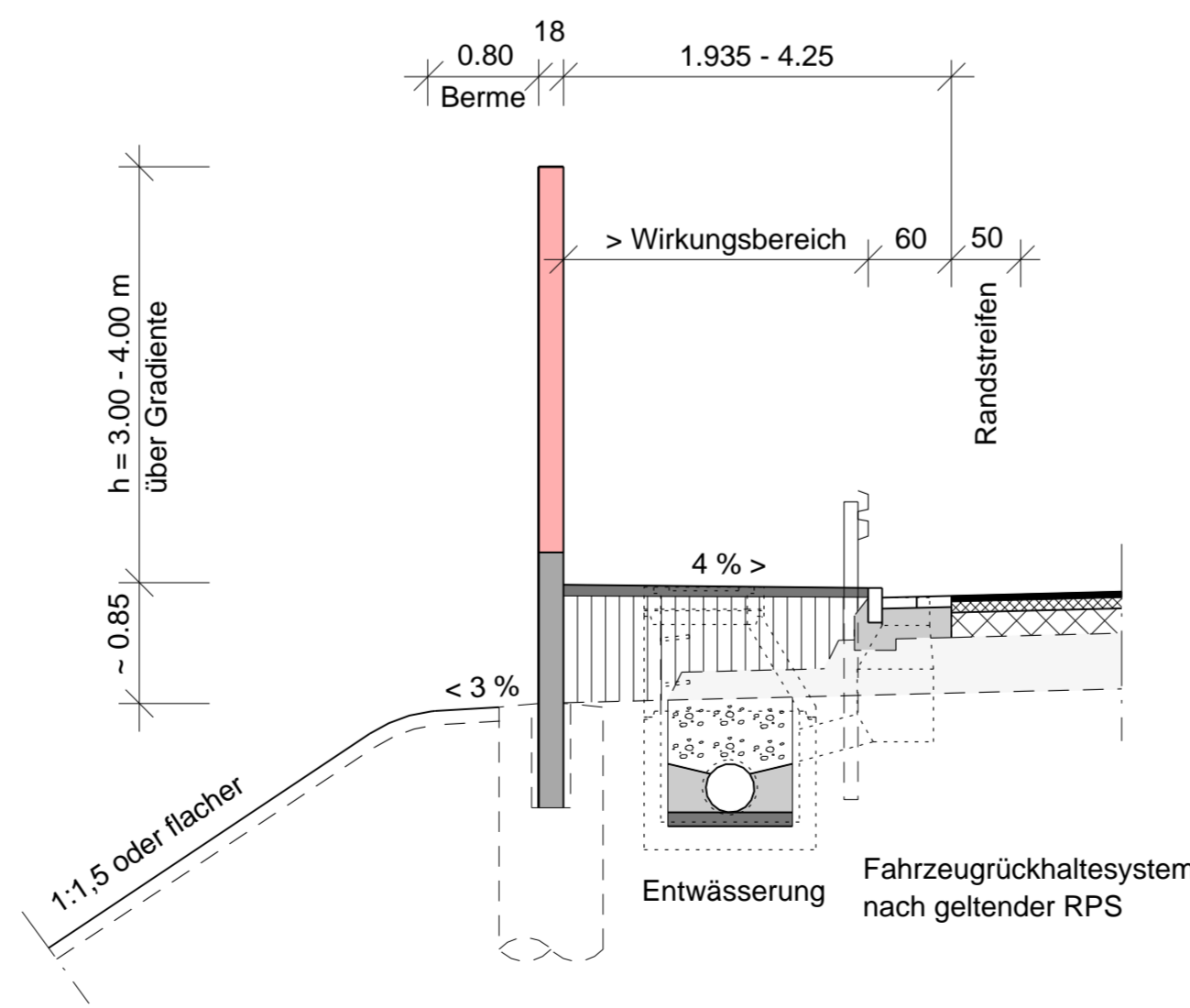
Lärmschutzwand

auf freier Strecke und im Übergangsbereich zum Lärmschutzwall



Lärmschutzwand

im Übergangsbereich zu Brücken



Freistaat Bayern Staatliches Bauamt Bamberg <small>Franz-Ludwig-Str. 21, 96047 Bamberg, Tel. 09151930-0, Fax 09151930-1900, E-Mail: poststelle@stbaba.bayern.de</small>	Unterlage	6
	Blatt Nr.	1
	Datum	Zeichen
PLANFESTSTELLUNG		
Bundesstraße 173, AD Lichtenfels - Kronach	bearbeitet	12 / 2011 E. Saffer
Ausbau Johannisthal - südlich Kronach, 2. BA	gezeichnet	12 / 2011 W. Büttner
Bau-km 0+040 bis Bau-km 2+818 B 173_520_0,508 bis 560_0,472	geprüft	12 / 2011 N. Schmitt
Bundesstraße 303, Schweinfurt - (Coburg) - Kronach	Straßenquerschnitt	
Verlegung Sonnefeld - Johannisthal, 3. BA	RQ 21	
Bau-km 0+000 bis Bau-km 2+835	Maßstab 1 : 50	
Aufgestellt: Bamberg, den 06.02.2012 Staatliches Bauamt	 E. Saffer, Baudirektor	
Projekt: 01_CAD	Datei:	
Geobildaten: © Bayerische Vermessungsverwaltung (Erstellung der Flurkarte als Eigentumsnachweis nicht geeignet)		