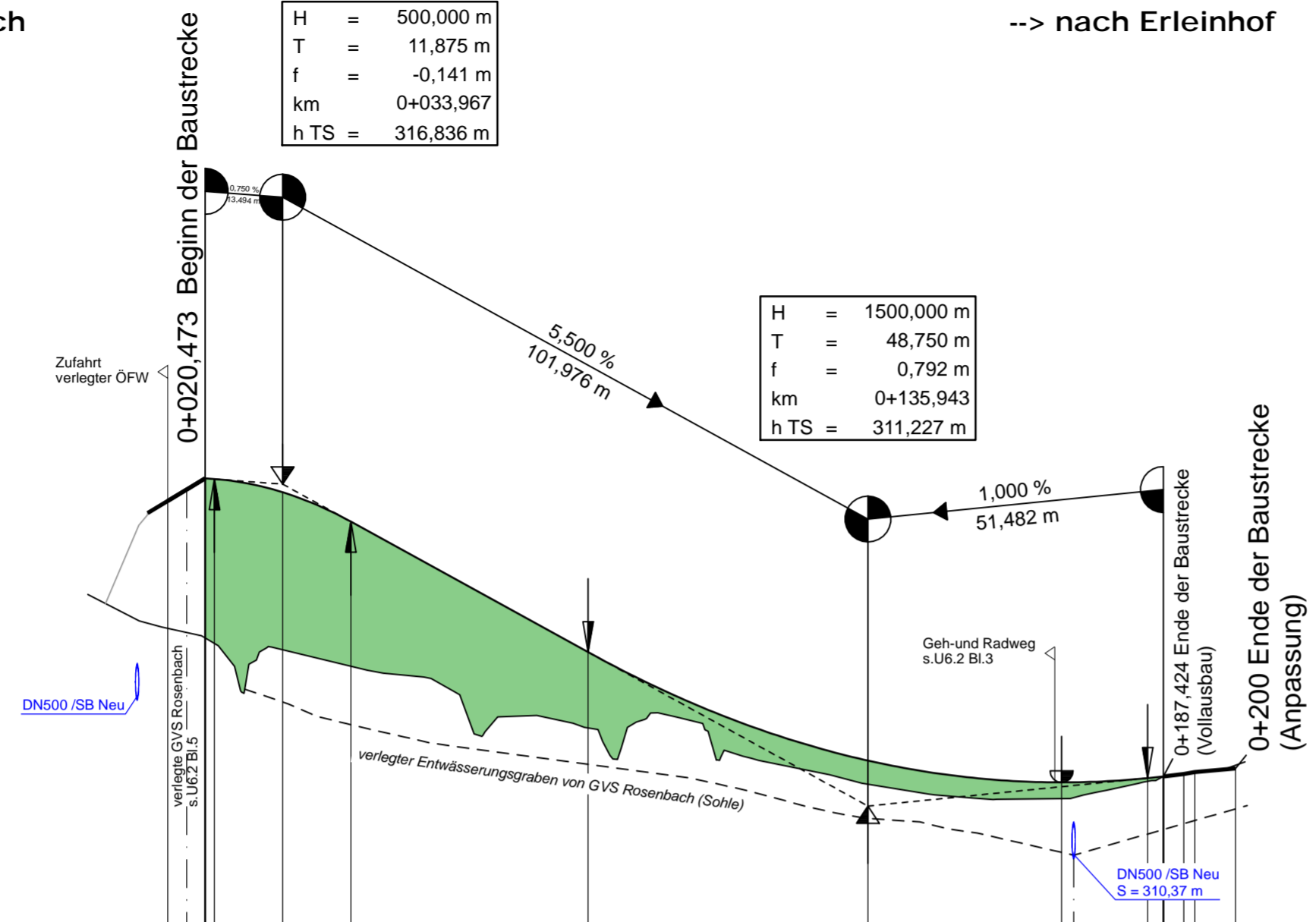


--> von Rosenbach

--> nach Erleinhof

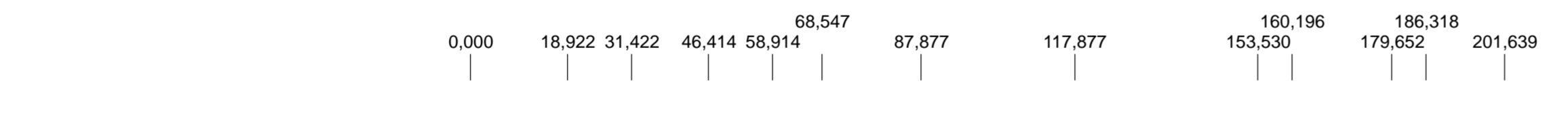
H = 500,000 m
T = 11,875 m
f = -0,141 m
km = 0+033,967
h TS = 316,836 m

H = 1500,000 m
T = 48,750 m
f = 0,792 m
km = 0+135,943
h TS = 311,227 m



309,00 m ü. NHN

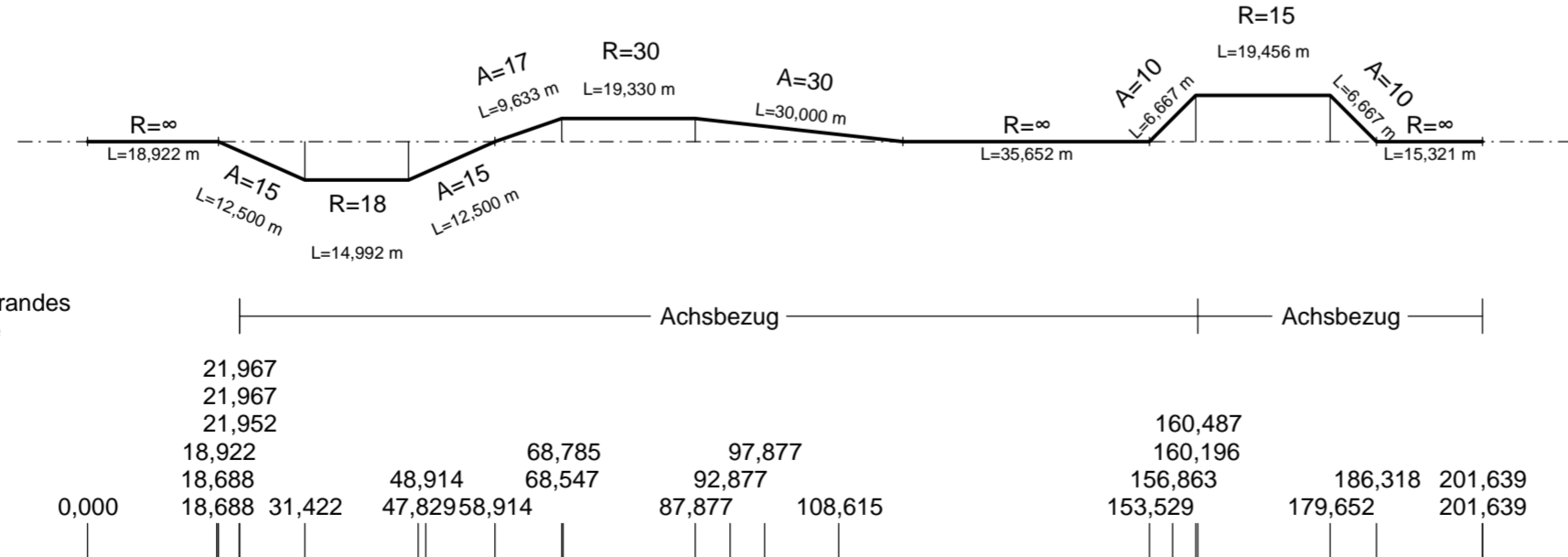
Station	0+00	0+10	0+20
Gradientenhöhe	316,54	316,74	316,91
Station Gradiente	0,00	13,94	17,23
Geländehöhe	314,92	314,18	313,80
Station Gelände	0,00	20,00	40,00



Krümmung
Maßstab 10/R [cm]

Rechtskurve
Linkskurve

Abstand
des Fahrbahnrandes
von der Achse
links



Querneigung
Maßstab: 5,00 % / cm [cm]

linker Fahrbahnrand
rechter Fahrbahnrand

Abstand
des Fahrbahnrandes
von der Achse
rechts

Zeichenerklärung

- Gradientenhochpunkt
- Gradiententiefpunkt
- Ausrundungsbeginn Wanne / Ausrundungsende Kuppe
- Damm
- Einschnitt
- Gaben-/Muldesohle links
- Gaben-/Muldesohle rechts

Neigungsbrechpunkt mit Angabe von:
Ausrundungshalbmesser
Tangentenlänge
Stichhöhe
Bau-km
Höhe Tangentenschnittpunkt

H = 20000 m
T = 362,155 m
f = 4,372 m
km = 0+601,335
hTS = 415,868 m

Längsneigung und Abstand zum nächsten Neigungsbrechpunkt
-2,0%
432,50 m
1,821%
789,22 m

1

Entwurfsbearbeitung:

Höhnen & Partner
INGENIEURAKTIENGESELLSCHAFT
BERATENDE INGENIEURE
Hainstraße 18a 96047 Bamberg Tel. (0951)98081-0 Fax. (0951)98081-33

bearbeitet:	Okt. 2016	R.Freundel
geprüft:	Okt. 2016	Kühnlein
Proj.Nr.:	SBA1301-PLAFE	
Datei:	FE-06-02-04_HP_Erleinhof-Str.PLT	
Objekt:	FE-06-02-04_HP_Erleinhof-Str	
Bamberg, den 25.10.2016		

Staatliches Bauamt Bamberg

Franz-Ludwig-Straße 21
96047 Bamberg

Tel.: 0951/9530-0, Fax: 0951/9530-1900, E-Mail: poststelle@stbaba.bayern.de

bearbeitet:	Gz:	
gezeichnet:	Gz:	
geprüft:	Gz: S 22	T. Neundörfer

PSP Nr.: B41S.ALSA0020.00
Phase: EO Planfeststellung

Nr.	Art der Änderung	Datum	Zeichen

FESTSTELLUNGSENTWURF

Straßenbauverwaltung Freistaat Bayern

Staatliches Bauamt Bamberg

St 2243, Abschnitt 280, Station 3,785 bis 7,382

PROJIS-Nr.: entfällt

Unterlage / Blatt-Nr.: 6.2 / 4
Höhenplan
Erleinhof Straße (Achse 640)
Maßstab: 1:1000/100

St 2243 Effeltrich - Neunkirchen am Brand
Verlegung westlich Neunkirchen am Brand
Bau-km 0+020 bis 3+065

aufgestellt:
Bamberg, den 28.10.2016
Staatliches Bauamt

Zeuschel, Baudirektor