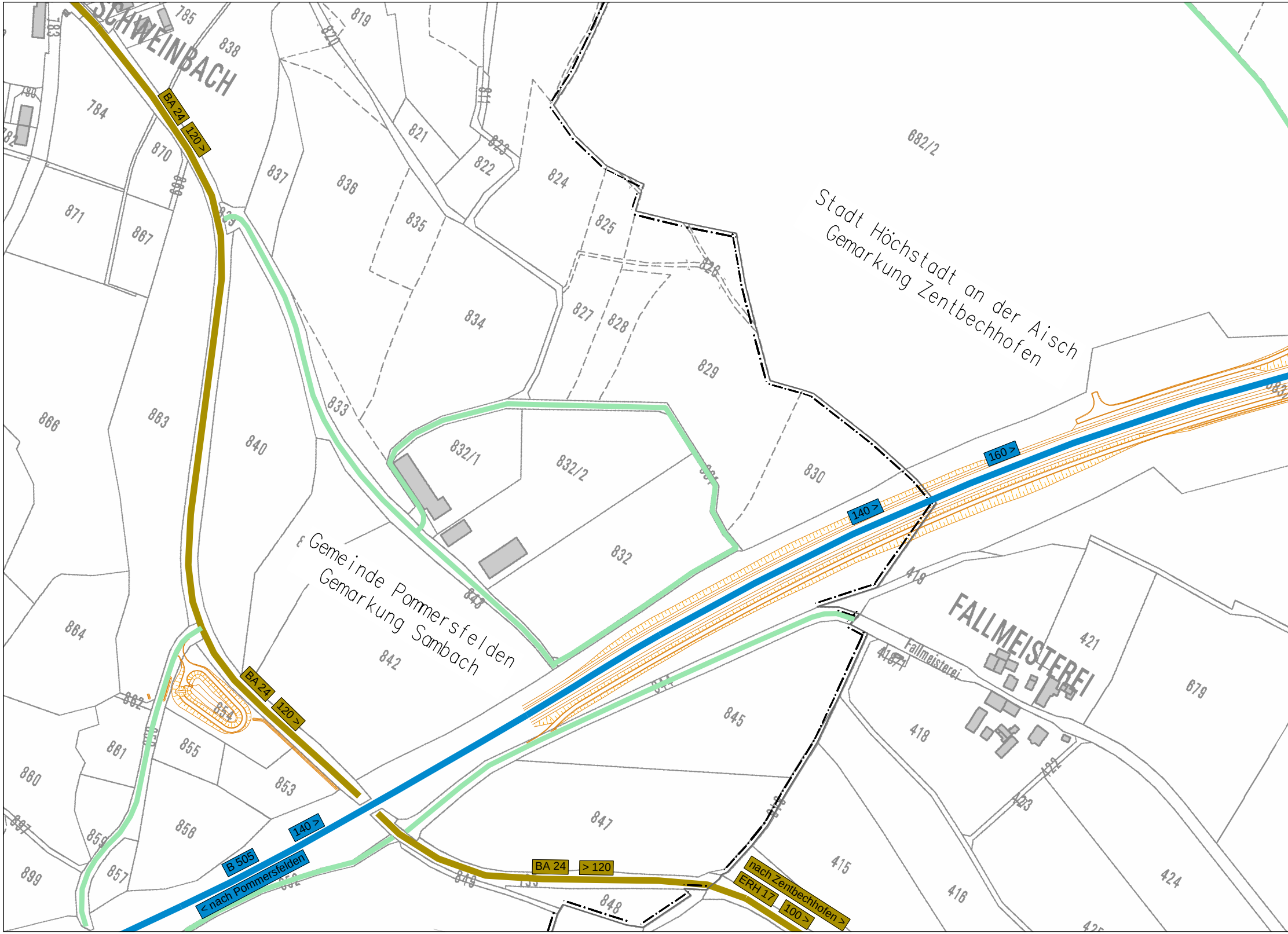
SCHWEINBACH
Stadt Höchstadt an der Aisch
Gemarkung Zentbechhofen
Gemeinde Pommersfelden
Gemarkung Sambach
FALLMEISTEREI
Fallmeisterei
BA 24
120 >
BA 24
120 >
BA 24
> 120
160 >
140 >
140 >
B 505
< nach Pommersfelden
nach Zentbechhofen >
ERH 17
100 >
682/2
784
785
838
870
871
867
837
836
819
821
822
823
824
825
835
834
827
828
826
829
830
833
832/1
832/2
832
840
883
866
864
842
843
845
847
848
849
853
854
855
856
857
858
859
860
861
862
899
418
419
421
422
423
424
415
416
679

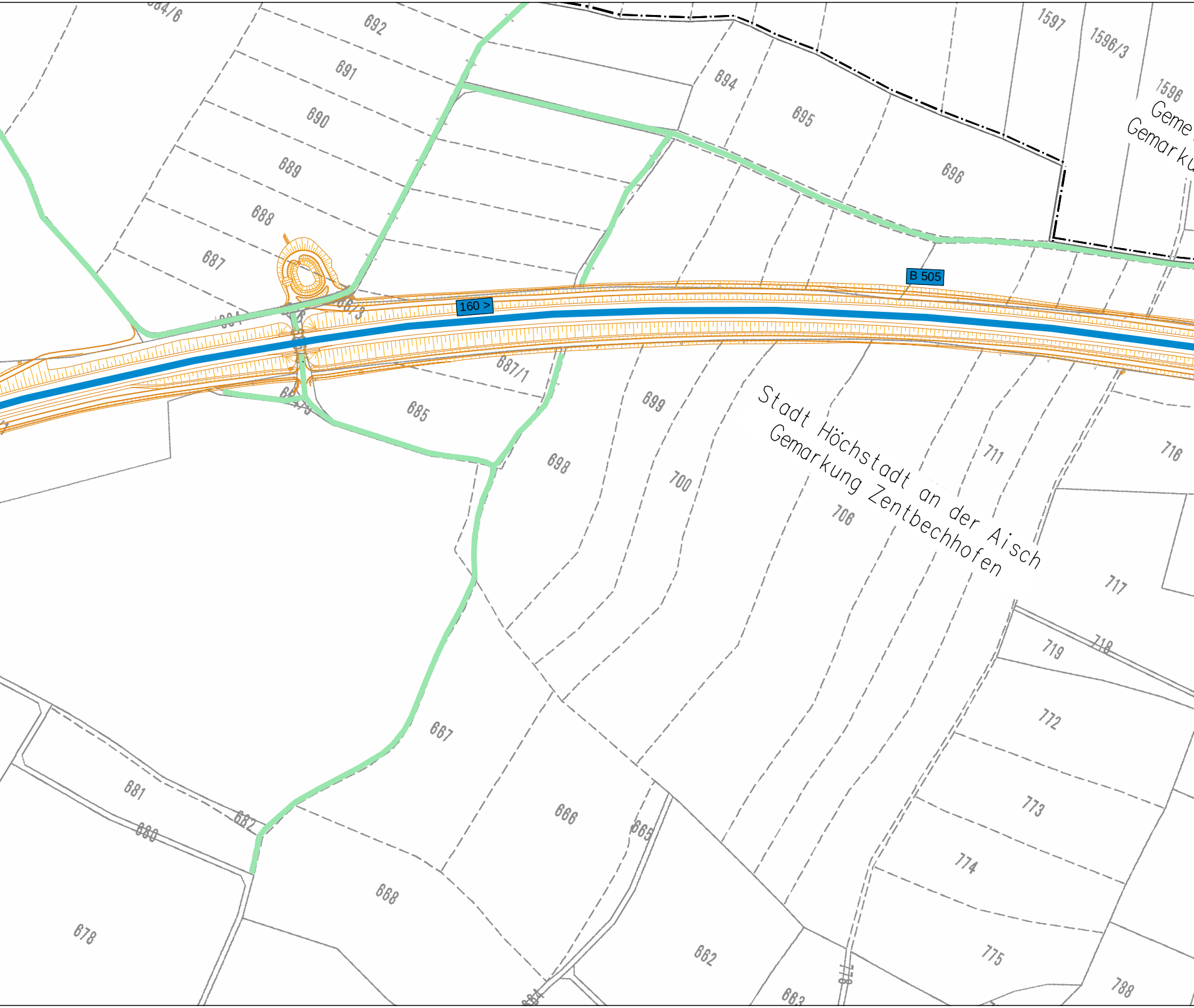
684/6
692
691
690
689
688
687
1597
1596/3
1596
Geme
Gemarku
694
695
696
B 505
160 >
686/3
687/1
685
699
698
700
706
711
716
717
718
719
772
773
774
775
788
Stadt Höchstadt an der Aisch
Gemarkung Zentbechhofen
667
666
665
668
662
663
681
680
682
678

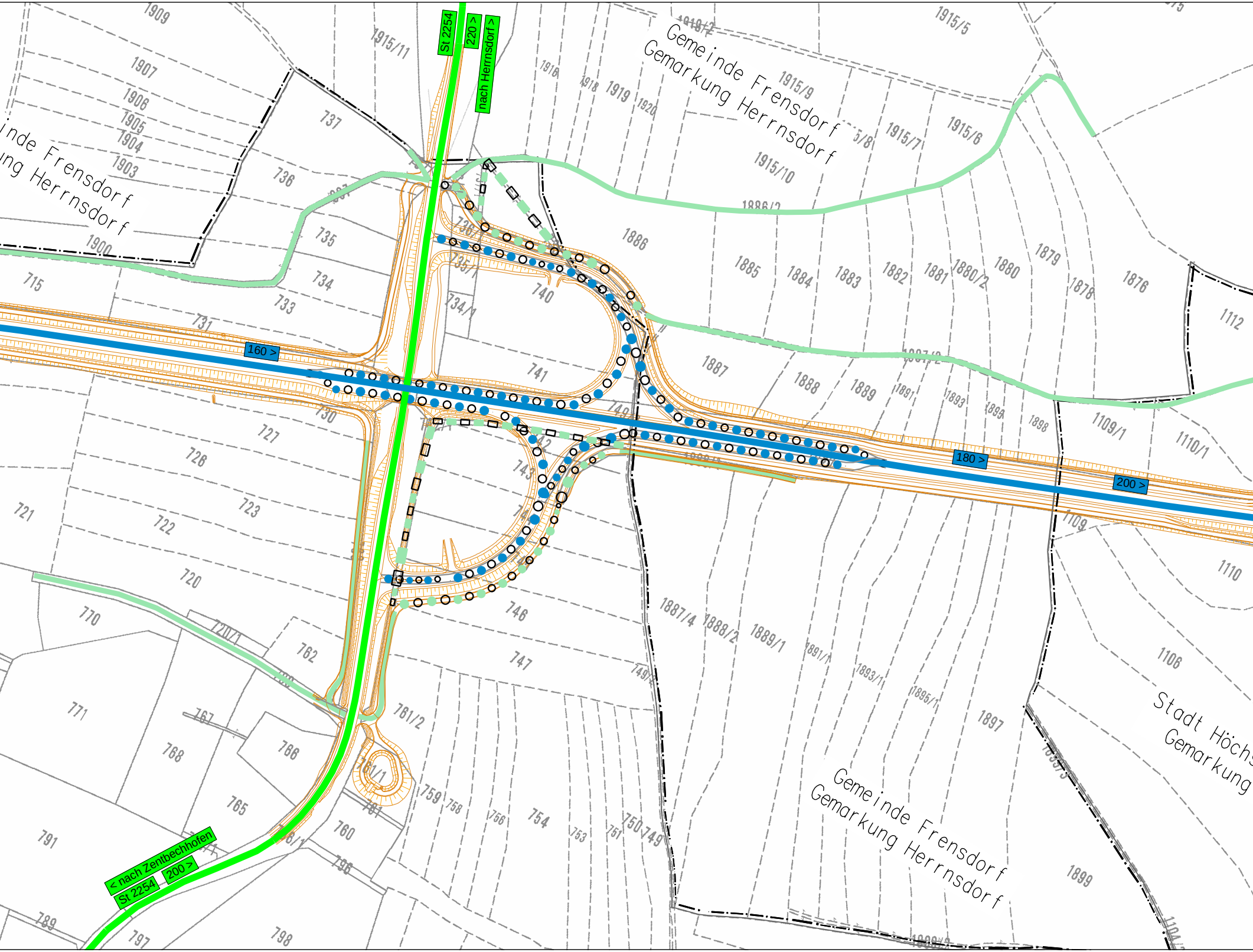
St 2254
220 >
nach Herrnsdorf >
Gemeinde Frensdorf
Gemarkung Herrnsdorf
inde Frensdorf
ung Herrnsdorf
160 >
180 >
200 >
Gemeinde Frensdorf
Gemarkung Herrnsdorf
Stadt Höchs
Gemarkung
< nach Zentbechhofen
St 2254
200 >
1909
1907
1906
1905
1904
1903
1900
1915/11
1915/5
1915/9
1915/7
1915/6
1915/10
1919
1886
1885
1884
1883
1882
1881
1880/2
1880
1879
1878
1876
1112
737
736
735
734
733
731
730
727
726
723
722
721
720
715
740
741
743
746
747
761/2
761/1
762
766
768
770
771
765
760
759
758
756
754
753
751
750
749
791
789
797
798
1887
1888
1889
1891
1893
1895
1898
1109/1
1110/1
1109
1110
1106
1887/4
1888/2
1889/1
1891/1
1893/1
1895/1
1897
1899

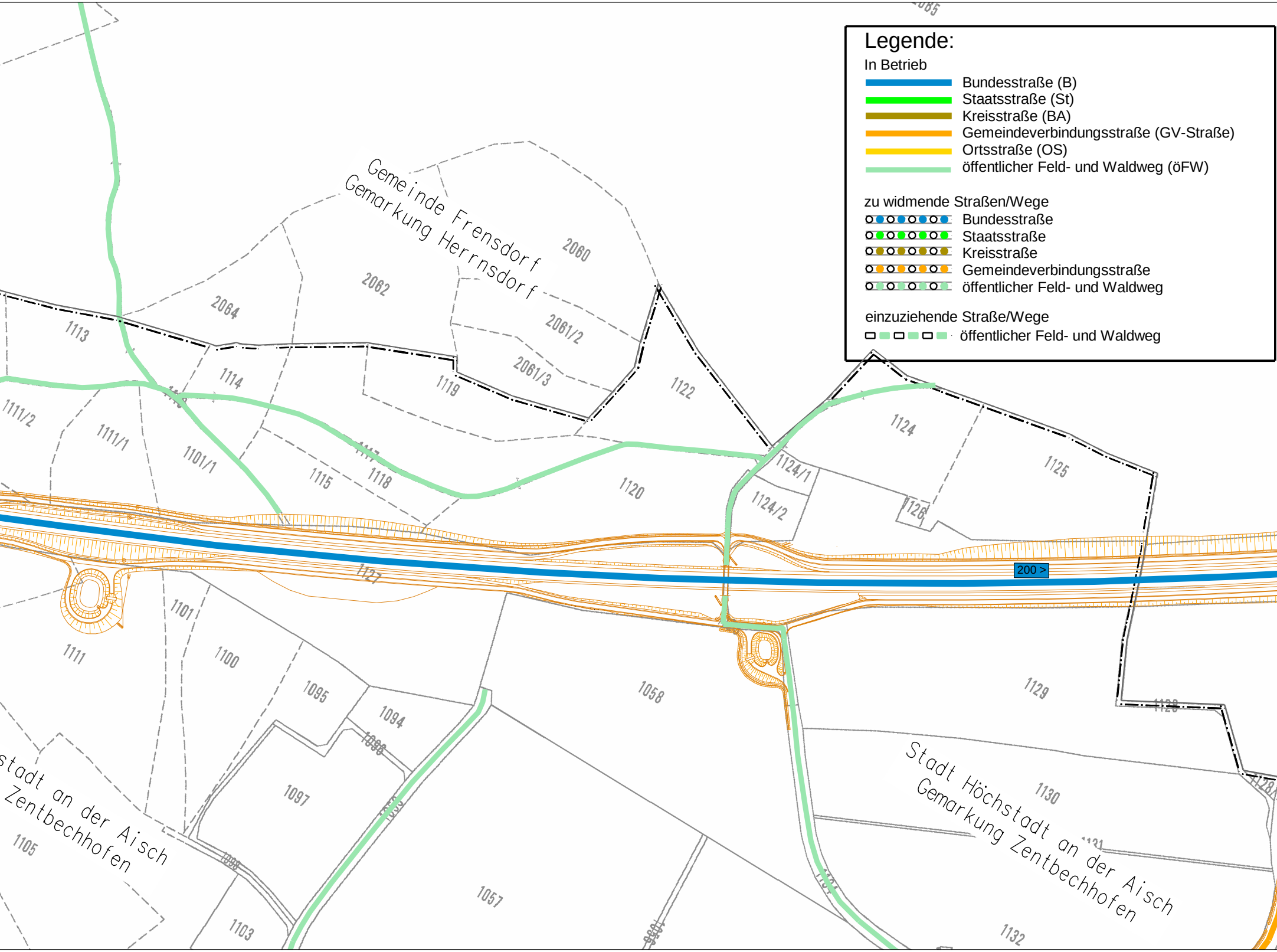
Legende:
In Betrieb
Bundesstraße (B)
Staatsstraße (St)
Kreisstraße (BA)
Gemeindeverbindungsstraße (GV-Straße)
Ortsstraße (OS)
öffentlicher Feld- und Waldweg (öFW)
zu widmende Straßen/Wege
Bundesstraße
Staatsstraße
Kreisstraße
Gemeindeverbindungsstraße
öffentlicher Feld- und Waldweg
einzuziehende Straße/Wege
öffentlicher Feld- und Waldweg
Gemeinde Frensdorf
Gemarkung Herrnsdorf
Stadt Höchstadt an der Aisch
Gemarkung Zentbechhofen
Stadt an der Aisch
Zentbechhofen
200 >
2060
2062
2064
2061/2
2061/3
1113
1114
1119
1122
1124
1125
1111/2
1111/1
1101/1
1115
1118
1120
1124/1
1124/2
1126
1127
1101
1111
1100
1095
1094
1058
1129
1097
1130
1105
1057
1103
1132

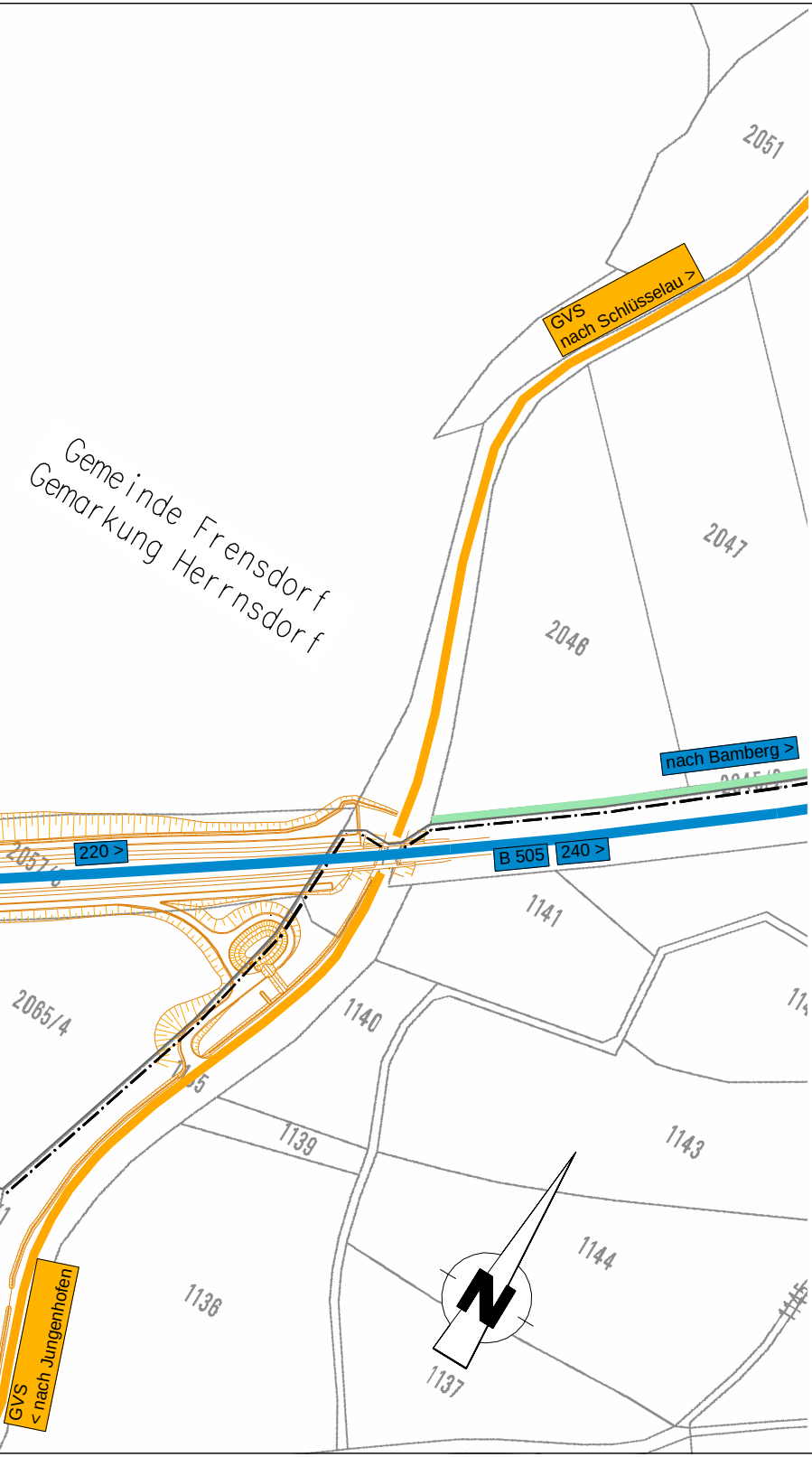
2051
GVS
nach Schlüsselau >
Gemeinde Frensdorf
Gemarkung Herrnsdorf
2047
2046
nach Bamberg >
220 >
B 505
240 >
2065/4
1141
1140
1139
1143
1144
1136
1137
GVS
< nach Jungenhofen

Staatliches Bauamt Bamberg

Franz-Ludwig-Straße 21
96047 Bamberg

Tel.: 0951/9530-0, Fax: 0951/9530-1900, E-Mail: poststelle@stbaba.bayern.de

bearbeitet:	03/2017	E. Saffer
gezeichnet:	03/2017	S.. Schuster
geprüft:	03/2017	S. Arneth

Nr.	Art der Änderung	Datum	Zeichen

FESTSTELLUNGSENTWURF

Straßenbauverwaltung Freistaat Bayern

Staatliches Bauamt Bamberg

Straße / Abschn.-Nr. / Station: B 505_140_1,070 - B 505_240_0,065

PROJIS-Nr.:

Unterlage / Blatt-Nr.: 12
Widmung,
Umstufung,
Einziehung

Maßstab: 1 : 2 500

B 505, AS Pommersfelden (A3) - AS Bamberg-Süd (A73)

Anbau dritter Fahrstreifen nördlich Zentbechhofen (3. BA)

Bau-km 0+000 bis 3+660

Aufgestellt:
Staatliches Bauamt Bamberg
Bamberg, den 28.07.2017

[redacted]

Zeuschel, Baudirektor