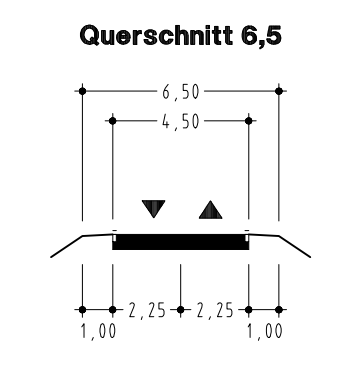


Bauwerk 11-1
 Überführung der GV-Straße
 Hochstadt - Burgstall
 Bau-km 11-04 7,814

Br.Kl. nach DIN FB 101
 Br.z.d.Gel. = 10,10 m

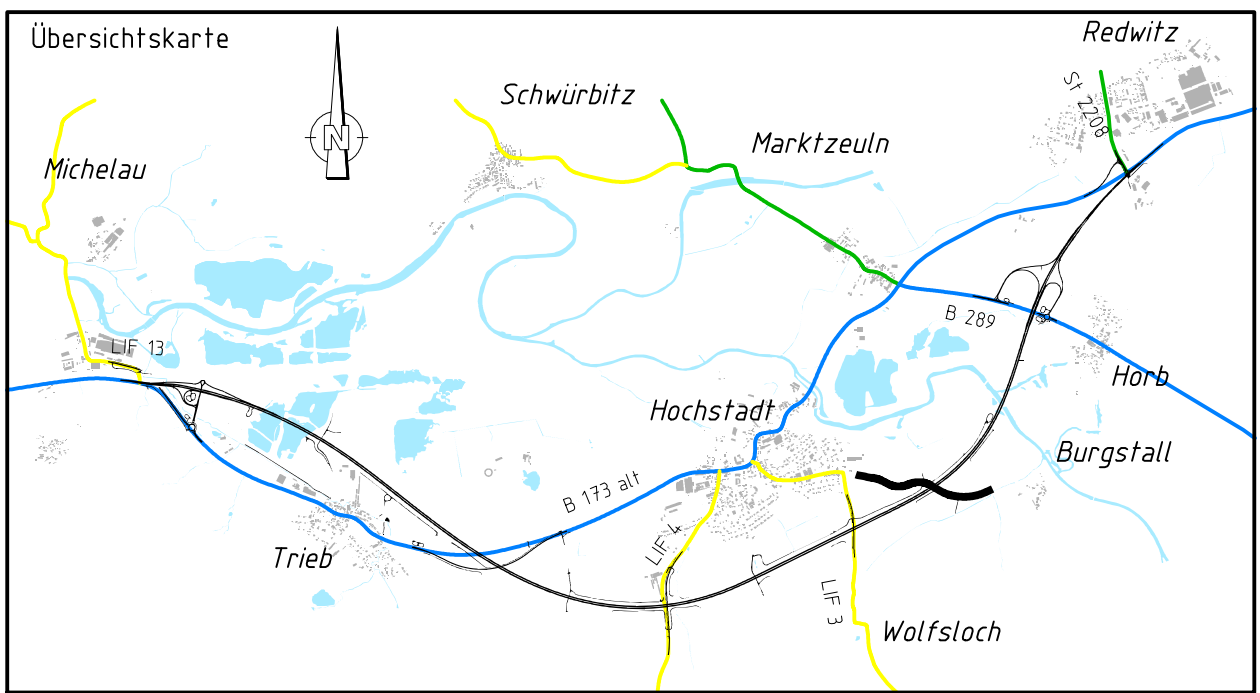
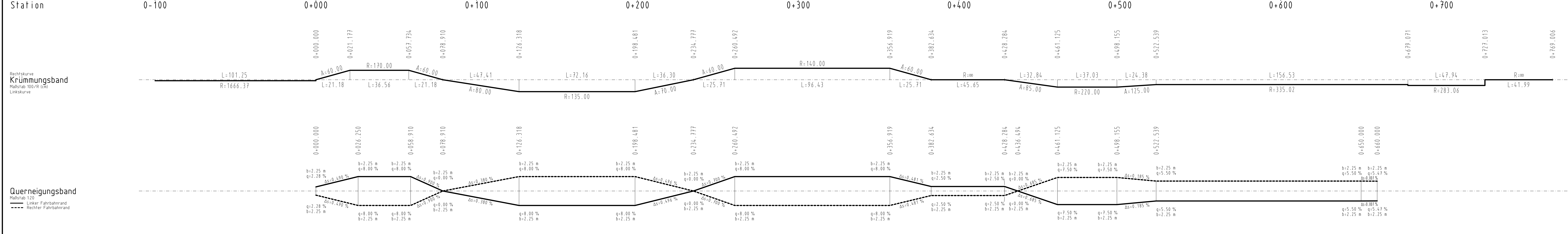
ZEICHENERKLÄRUNG

	Gradiente		Damm
	Urgelände		Einschnitt



M = 1:1000/100
 NN 282.00

Station	0-100	0+000	0+100	0+200	0+300	0+400	0+500	0+600	0+700
GRADIENTE	0.00 297.07	0.00 297.13	-0.00 297.18	-0.00 297.23	-0.00 297.28	-0.00 297.33	-0.00 297.38	-0.00 297.43	-0.00 297.48
GELÄNDE	0.00 297.07	0.00 297.13	-0.00 297.18	-0.00 297.23	-0.00 297.28	-0.00 297.33	-0.00 297.38	-0.00 297.43	-0.00 297.48



Entwurfsbearbeitung:

	Höhnen & Partner INGENIEURAKTIENGESELLSCHAFT BERATENDE INGENIEURE
--	--

Adresse: Bamberg, den 26.03.2012

Freistaat Bayern Staatliches Bauamt Bamberg	Unterlage 8 Blatt Nr. 19 Datum Zeichen
Planfeststellung B 173 Lichtenfels - Kronach LICHTENFELS-ZETTLITZ (zweibahnig) 3. Bauabschnitt Michelau-Zettlitz Bau-km 5+600 bis Bau-km 13+600	bearbeitet 2011,2012 gezeichnet geprüft 2011,2012 März 2012 T. Neundörfer J. Laußmann
Aufgestellt: Bamberg, den 30.03.2012 Staatliches Bauamt 	Höhenplan Verlegte GVS Hochstadt-Burgstall Maßstab 1:1000/100
Projekt: SBA1101	Datum: GPL18001.PLT GPL18001