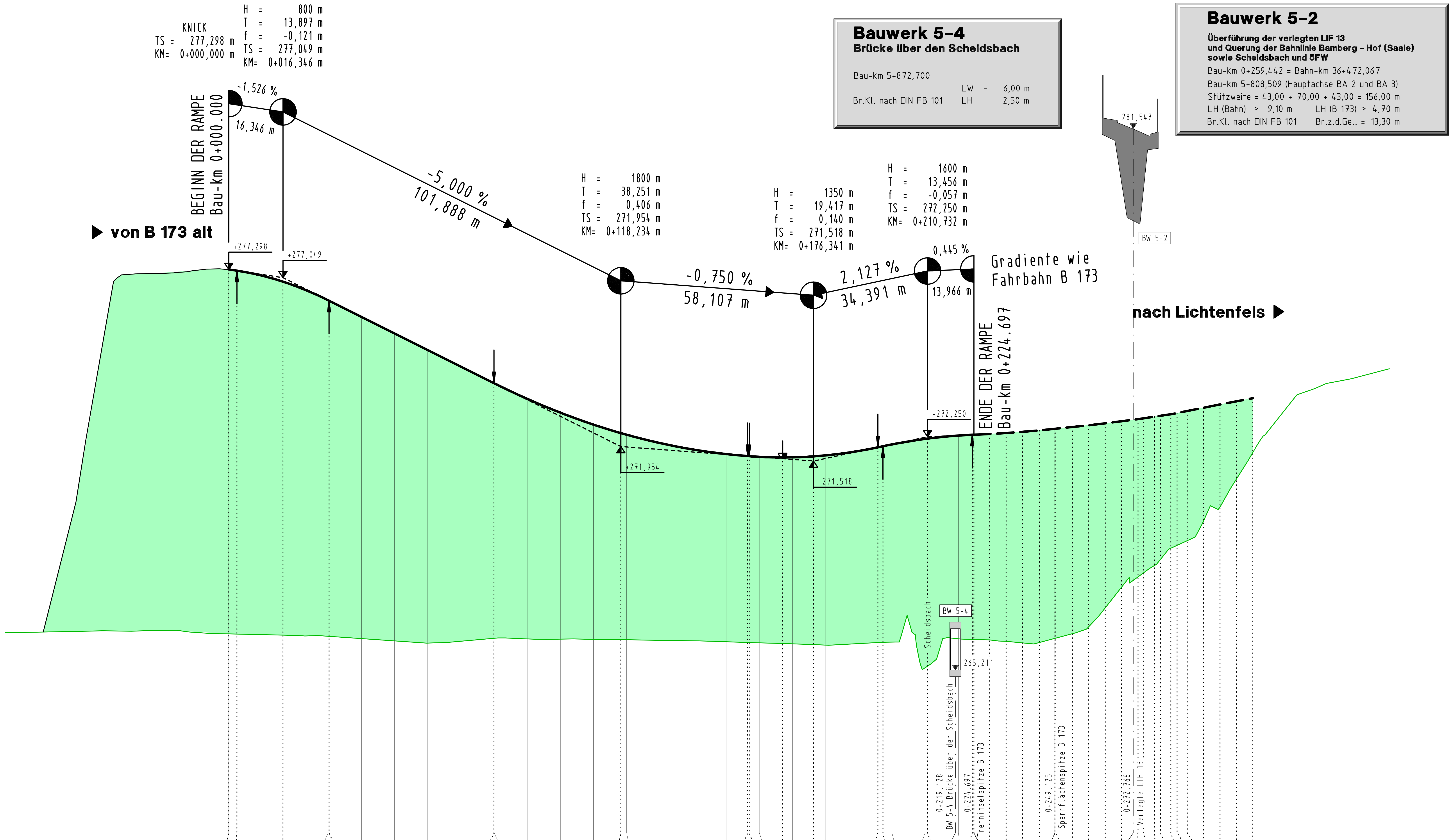

ZEICHENERKLÄRUNG

Gradiente	Damm
Urgelände	Einschnitt

Rampenquerschnitt Q1

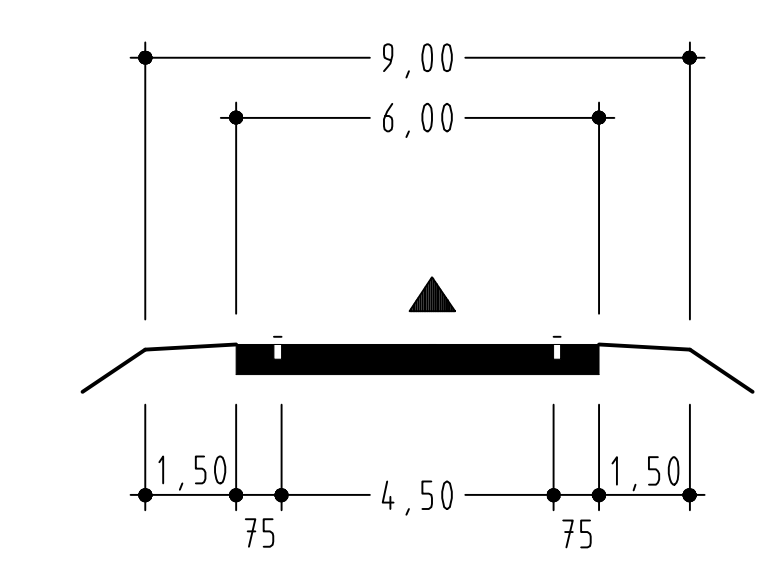

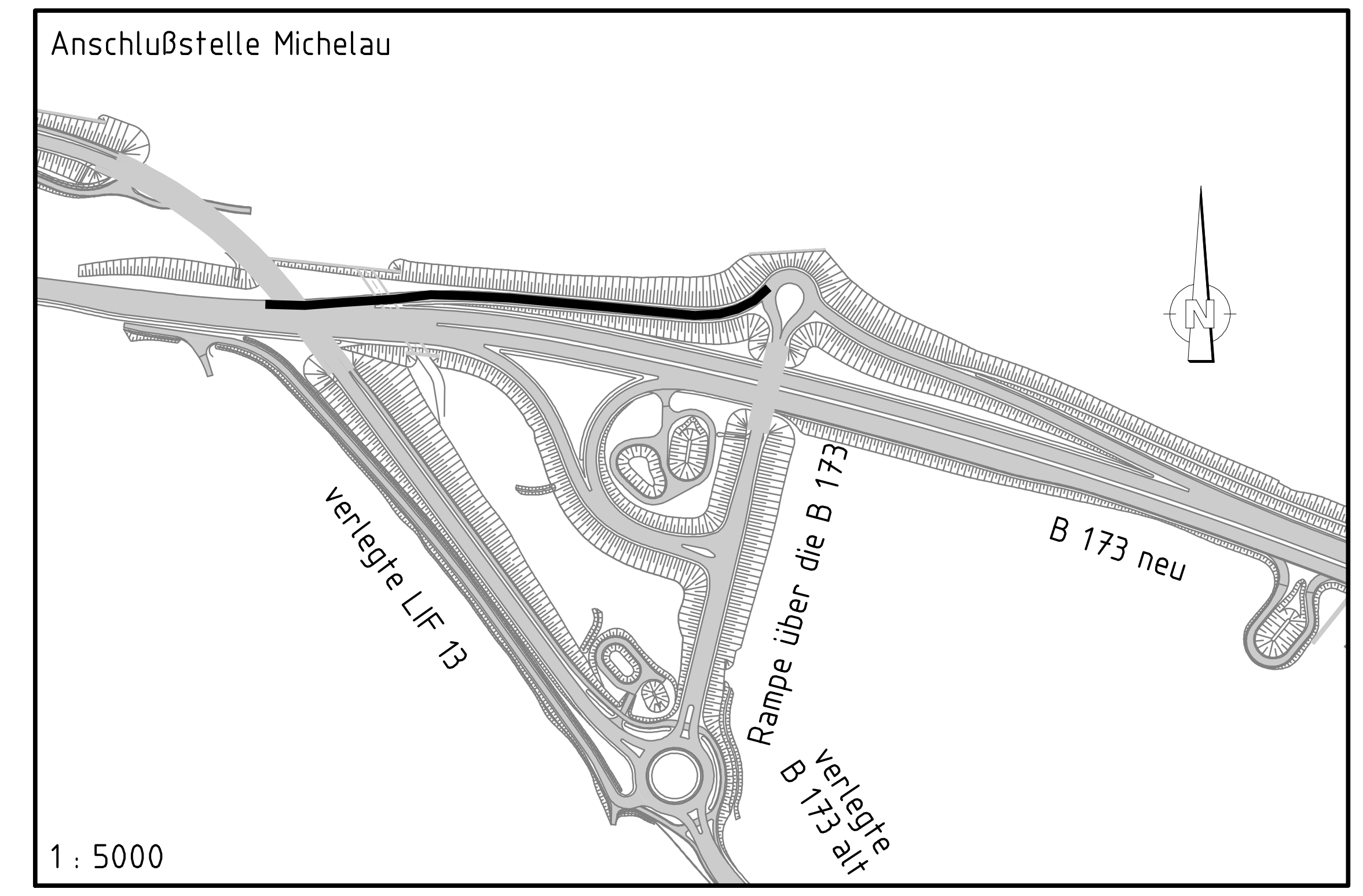

M = 1:1000/100
NN 260,000 m

Station	Gradientenhöhe m ü NN	Geländehöhen m ü NN
0,000	277,298	266,30
2,449	277,261	
10,000	277,110	266,28
16,346	276,928	
20,000	276,800	266,25
30,000	276,366	266,23
30,243	276,354	
40,000	275,866	266,16
50,000	275,366	266,09
60,000	274,866	266,03
70,000	274,366	266,08
79,984	273,867	
80,000	273,866	266,17
90,000	273,394	266,15
100,000	272,977	266,14
110,000	272,616	266,14
118,234	272,361	
120,000	272,311	266,13
130,000	272,061	266,11
140,000	271,866	266,10
150,000	271,728	266,07
156,485	271,667	
156,924	271,664	
160,000	271,644	266,03
167,049	271,626	
170,000	271,629	266,00
176,341	271,658	
180,000	271,688	265,97
190,000	271,821	266,01
195,758	271,931	
197,276	271,964	
200,000	272,019	266,06
210,000	272,184	265,28
210,732	272,193	
220,000	272,285	266,15
224,188	272,310	
224,697	272,312	
229,346	272,332	
234,390	272,361	
239,418	272,399	
244,431	272,442	
249,125	272,488	
249,429	272,491	
254,395	272,544	
259,353	272,598	
264,307	272,656	
269,257	272,717	
274,204	272,781	
275,961	272,806	
279,148	272,854	
280,973	272,881	
284,092	272,928	
285,986	272,965	
289,035	273,027	
293,978	273,127	
298,925	273,224	
303,874	273,319	
308,826	273,411	

0+000 0+100 0+200 0+300

Rechtskurve
Krümmungsband
Maßstab 500/R (cm)
Linkskurve

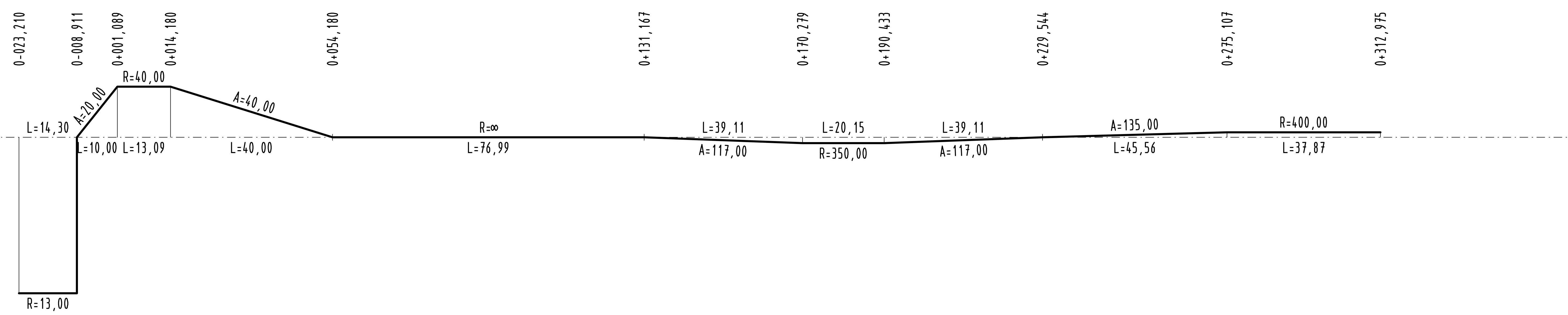

auf 6,00/2 m bezogen

Querneigungsband
Maßstab 1:20
Linker Fahrbahnrand
Rechter Fahrbahnrand

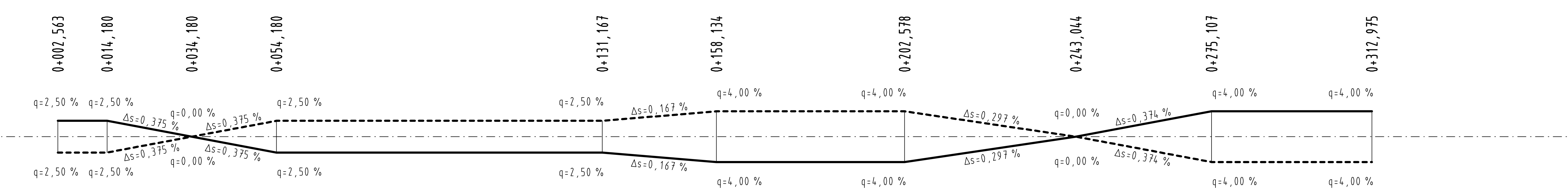

Entwurfsbearbeitung:	SBA1101	Datum	Zeichen
Höhnen & Partner INGENIEURAKTIENGESELLSCHAFT BERATENDE INGENIEURE	bearbeitet	2011,2012	*R. Kühnlein*
Hainstraße 18a 96047 Bamberg Tel. (0951)98081-0 Fax. (0951)98081-33	geprüft	26.03.2012	*C. Dremel*
	Bamberg, den 26.03.2012		

Freistaat Bayern
Staatliches Bauamt Bamberg
Franz-Ludwig-Straße 21, 96047 Bamberg, Tel 0951/9530-0, Fax 0951/9530-1900; E-Mail: poststelle@stbaba.bayern.de

Unterlage	8
Blatt Nr.	12
Datum	Zeichen

Planfeststellung

		Datum	Zeichen
bearbeitet		2011,2012	*T. Neundörfer*
gezeichnet			
geprüft		März 2012	*J. Laußmann*

B 173 Lichtenfels - Kronach

LICHTENFELS-ZETTLITZ (zweibahnig)
3. Bauabschnitt

Michelau-Zettlitz

Bau-km 5+600 bis Bau-km 13+600

Höhenplan
Rampe B 173 alt - Lichtenfels

Maßstab 1:1000/100

Aufgestellt:
Bamberg, den 30.03.2012
Staatliches Bauamt

Eisgruber, Baudirektor

Projekt: SBA1101

Datei: 8.12_Höhenplan Rampe B173alt-LIF.PLT8.12_Höhenplan Rampe B173alt-LIF

H&P